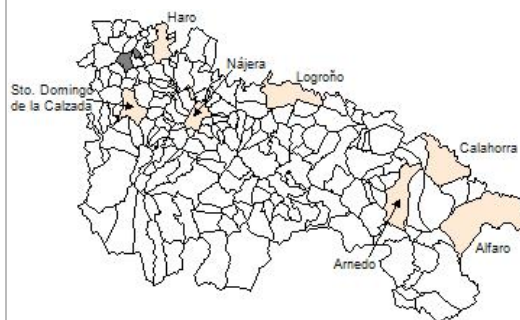


1. Datos Generales

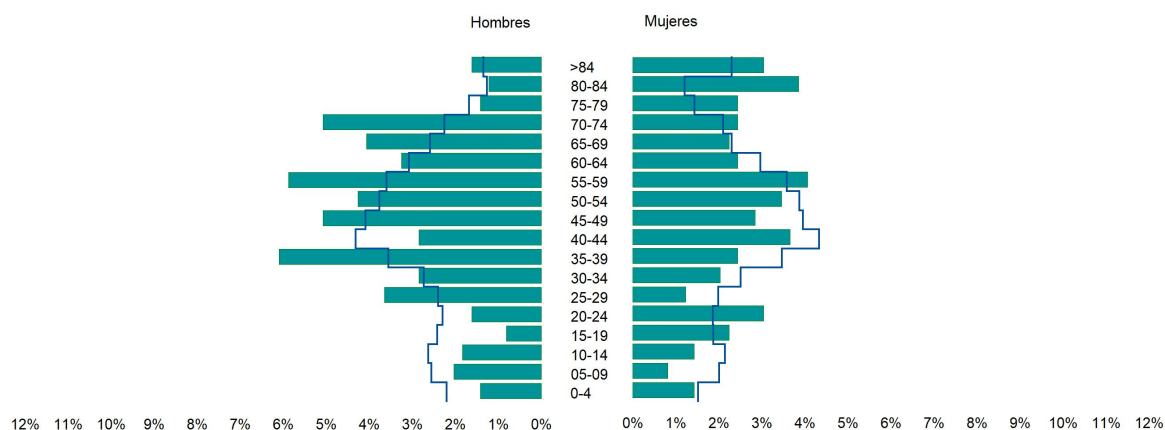
Código INE	26056
Municipio	Cuzcurrita de Río Tirón
Partido judicial	Haro
Zona de salud	Haro
Superficie municipal (Km2)	19,17
Altitud máx. del núcleo de población principal (m)	519
Distancia a la capital	51
Número de núcleos	2



2. Evolución Demográfica

Padrón	2015	2016	2017	2018	2019	2020	2021
Total	507	506	496	488	493	509	522
Hombres	277	278	275	266	271	276	274
Mujeres	230	228	221	222	222	233	248
Densidad	26,4	26,4	25,9	25,5	25,7	26,6	27,2
Extranjeros	38	37	39	43	45	50	51

Cuzcurrita de Río Tirón - 2021



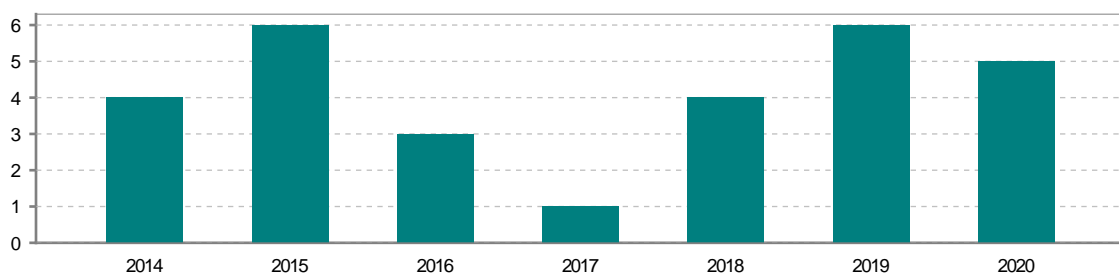
3. Índices y tasas de Población (1/1/2021)

	Cuzcurrita de Río Tirón	La Rioja
Ratio de feminidad (Total Mujeres / Total Hombres) x 100	90,51	102,63
Índice de infancia (Pob. de 0 a 14 / Pob. Total) x 100	10,73	14,12
Índice de tendencia (Pob. de 0 a 4 / Pob. de 5 a 9) x 100	105,00	82,91
Índice de juventud (Pob. de 15 a 29 / Pob. total) x 100	12,84	14,53
Índice de longevidad (Pob. > 84 / Pob. > 64) x 100	20,15	19,20
Índice de vejez (Pob. >= 65 / Pob. Total) x 100	25,67	21,21
Tasa de dependencia ((Pob. < 16 + Pob. > 64) / Pob. de 16 a 64) x 100	59,15	57,14
Tasa de reemplazo (Pob. de 20 a 29 / Pob. de 55 a 64) x 100	60,71	68,21
Tasa de maternidad (Pob. de 0 a 4 / Mujeres de 15 a 49) x 100	20,00	18,94
Tasa de residentes extranjeros (Total extranjeros / Pob. Total) x 100	9,77	12,79

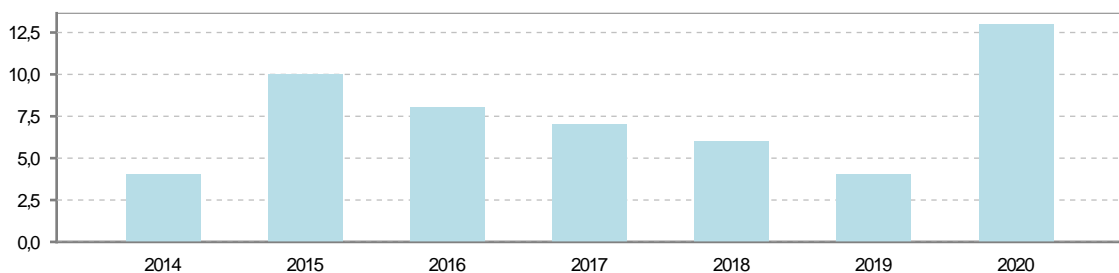
4. Movimiento Natural de la Población

	2015	2016	2017	2018	2019	2020
Nacimientos	6	3	1	4	6	5
Defunciones	10	8	7	6	4	13
Matrimonios	1	3	1	3	1	2
Crecimiento vegetativo	-4	-5	-6	-2	2	-8

Nacimientos

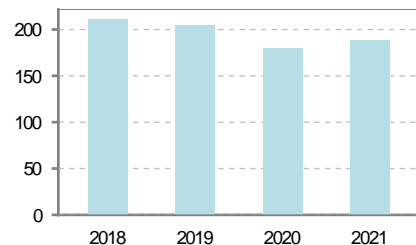


Defunciones

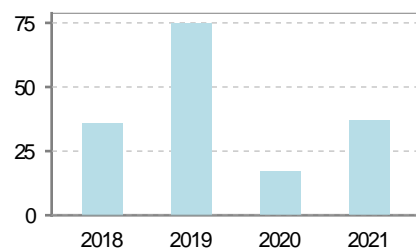


5. Mercado Laboral. (a 30 de junio)

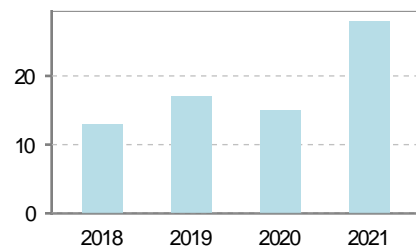
Afiliados	2018	2019	2020	2021
Total	211	204	180	188
R.General y otros	154	143	120	127
Autónomo no agrario	40	44	43	42
Autónomo agrario	17	17	17	19



Contratos	2018	2019	2020	2021
Total	185	195	85	169
Hombres	129	119	64	129
Mujeres	56	76	21	40



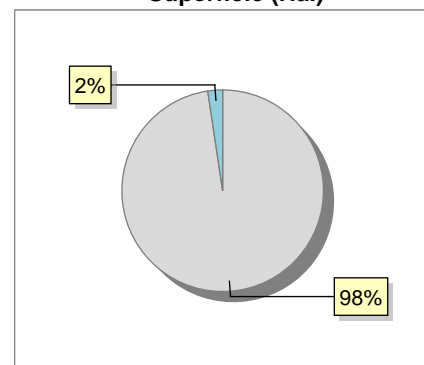
Paro registrado	2018	2019	2020	2021
Total	14	13	23	21
Hombres	5	5	7	9
Mujeres	9	8	16	12



6. Catastro (2021)

Titulares		Unidades Urbanas	
Urbano	2.078	Industrial	217
Rústico	942	Residencial	1.229
Urbano/Rústico	2.690	Terciario y comercial	420
Unidades Rústicas		Equipamiento	9
Parcelas	2.461	Suelo vacante	118
Subparcelas	2.904	Edificio Singular	1
Valor Catastral Rústico		Superficie Urbana	
Valor (Miles de Euros)	3.350,17	Superficie edificada	34,36
		Superficie sin edificar	8,79
Valor Catastral Urbano (Miles de Euros)			
Valor catastral del suelo	13.184,23		
Valor catastral de la construcción	50.144,71		

Superficie (Ha.)



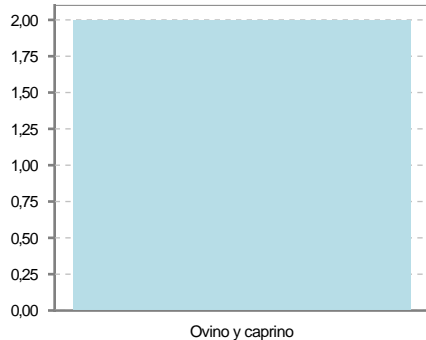
● Superficie rústica (Ha.)

● Superficie urbana (Ha.)



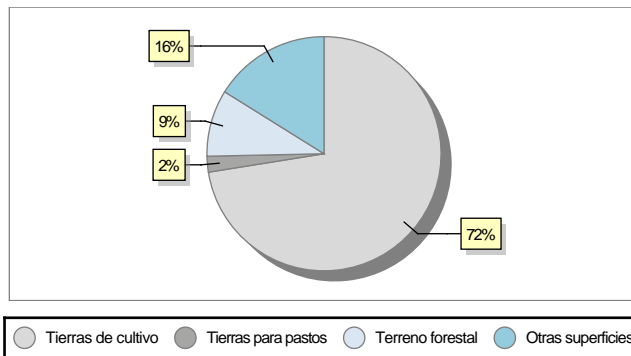
7. Ganadería (2020)

	Cabezas ganaderas	Unidades ganaderas
Aves		
Gallinas		
Pollos		
Bovinos		
Terneros de cebo		
Vacas de carne		
Vacas de ordeño		
Conejas		
Conejas		
Ovinos y Caprinos	2	0,30
Cabras	2	0,30
Ovejas		
Porcinos		
Cerdas		
Cerdos de cebo		



8. Distribución General del Terreno (2020)

	Total	Regadío	Secano
Total Municipal	1.922	170	1.752
Tierras de cultivo	1.393	169	1.224
Barbecho y otras tierras	108	10	98
Cultivos herbáceos	661	96	565
Cultivos leñosos	624	63	561
Tierras para pastos	42		42
Pastizales	42		42
Prados naturales			
Terreno forestal	177	1	176
Monte abierto			
Monte leñoso	123		123
Monte maderable	54	1	53
Otras superficies	310		310
Erial a pastos	161		161
Espartizal			
Ríos y lagos	16		16
Superficie no agrícola	123		123
Terreno improductivo	10		10



9. Cultivos herbáceos -Ha. (2020)

	Secano	Regadío	Total
Total cultivos herbáceos	565	96	661
Cereales grano	527	44	571
Leguminosas grano	4	1	5
Patata		5	5
Cultivos industriales	26	29	55
Flores y plantas			
Cultivos forrajeros	8	3	11
Hortalizas		14	14

10. Cultivos leñosos -Ha. (2020)

	Secano	Regadío	Total
Total cultivos leñosos	561	63	624
Cítricos			
Frutales		1	1
Viñedo	561	59	620
Olivar		3	3
Otros cultivos leñosos			
Viveros			

11. Entidades Financieras

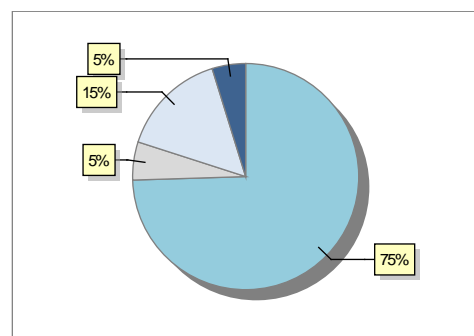
	2018	2019	2020
Entidades financieras de Depósito	1	1	1
Entidades Financieras de Crédito	0	0	0

12. Salud

	2018	2019	2020
Centros de salud	0	0	0
Consultorios	1	1	1
Farmacias	1	1	1
Botiquines	0	0	0

13. Parque de Vehículos

	2018	2019	2020	2021
Total vehículos	433	451	444	459
Automóviles	314	334	333	342
Motos	20	22	23	25
Furgonetas y Camiones	73	70	65	70
Autobuses	0	0	0	0
Tractores industriales	0	0	0	0
Otros vehículos	26	25	23	22



Automóviles Motos Furgonetas y Camiones
Otros vehículos

14. Espacios Deportivos

	2020
Campos de tiro	0
Campos de golf	0
Campos de fútbol	0
Rocodromos	0
Pistas de petanca	0
Pistas de padel	0
Pistas de atletismo	0
Piscinas cubiertas	0
Pistas de squash	0
Pistas polideportivas	1
Pistas de tenis	0
Piscinas al aire libre	1
Pabellones polideportivos	0
Pabellones con fronton	1
Frontones	1

15. Turismo (2021)

	Establecimientos	Habitaciones	Plazas
Hoteles	1	12	24
Casas rurales	3	14	27
Restaurantes	4		527
Hostales	1	19	37
Pensiones	1	6	12
Turismo activo			
Agencias de viajes			
Apartamentos	2	14	60
Campings			
Albergues turísticos			
Viviendas de uso turístico	9		
Empresas organizadoras de congresos y reuniones			



16. Conectividad: Banda ancha Fija

Entidad Municipal	Caudal de Bajada	Fibra optica de centralita	Fibra optica hasta el Hogar
Cuzcurrita del Río Tirón	30 Mb	SI	NO

17. Conectividad: Banda ancha Movil

Entidad Municipal	Caudal de Bajada	UMTS
Cuzcurrita del Río Tirón	6 Mb	SI

18. Presupuestos Municipales

Gastos por capitulos

Gastos de Personal	309.781
Gastos en Bienes Corrientes y Servicios	489.522
Gastos Financieros	9.131
Transferencias Corrientes	71.588
Inversiones Reales	283.058
Transferencias de Capital	0
Activos Financieros	0
Pasivos Financieros	175.474

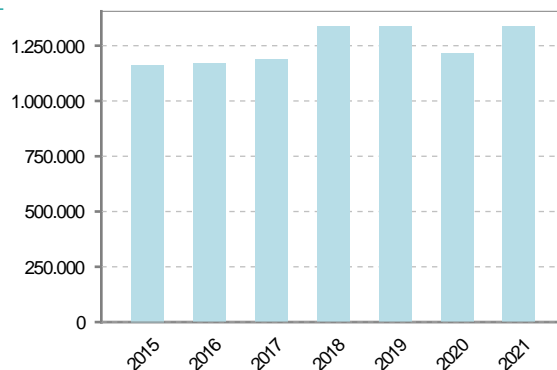
Gastos



Ingresos por capitulos

Impuestos Directos	494.533
Impuestos Indirectos	38.307
Tasas y Otros Ingresos	406.366
Transferencias Corrientes	177.535
Ingresos Patrimoniales	17.152
Enajenacion de Inversiones Reales	0
Transferencias de Capital	104.661
Activos Financieros	0
Pasivos Financieros	100.000

Ingresos



19. Educación - Curso 2021 / 2022 - Centros públicos

Educación Infantil 2º Ciclo, Primaria y Especial		ESO, Bachillerato y Ciclos Formativos	
Institución educativa		Institución educativa	
CRA	CRA Valle Oja-Tirón	Centros	0
Colegios	1		
Alumnado		Alumnado	
Alumnos	22	ESO	0
		Bachillerato	0
		Ciclos Formativos	0

Alumnos

100%

Alumnos de infantil, primaria y educación especial

20. Educación - Curso 2021 / 2022 - Centros privados

Educación Infantil 2º Ciclo, Primaria y Especial		ESO, Bachillerato y Ciclos Formativos	
Institución educativa		Institución educativa	
Colegios	0	Centros	0
Alumnado		Alumnado	
Alumnos	0	ESO	0
		Bachillerato	0
		Ciclos Formativos	0

Alumnos

SIN DATOS



21. Elecciones

Alcalde	Román	Urrecho	Junquera	Fecha de posesión	15-06-2019															
Elecciones municipales 2019																				
PP	218																			
PSOE	107																			
Votos en blanco	7																			
		<table><caption>Elecciones municipales 2019 - Resultados por partido</caption><thead><tr><th>Partido</th><th>Votos</th><th>Porcentaje</th></tr></thead><tbody><tr><td>PP</td><td>218</td><td>66%</td></tr><tr><td>PSOE</td><td>107</td><td>32%</td></tr><tr><td>Votos en blanco</td><td>7</td><td>2%</td></tr></tbody></table>				Partido	Votos	Porcentaje	PP	218	66%	PSOE	107	32%	Votos en blanco	7	2%			
Partido	Votos	Porcentaje																		
PP	218	66%																		
PSOE	107	32%																		
Votos en blanco	7	2%																		
Elecciones autonómicas 2019																				
PP	164																			
PSOE	123																			
Otros	45																			
Votos en blanco	1																			
		<table><caption>Elecciones autonómicas 2019 - Resultados por partido</caption><thead><tr><th>Partido</th><th>Votos</th><th>Porcentaje</th></tr></thead><tbody><tr><td>PP</td><td>164</td><td>49%</td></tr><tr><td>PSOE</td><td>123</td><td>37%</td></tr><tr><td>Otros</td><td>45</td><td>14%</td></tr><tr><td>Votos en blanco</td><td>1</td><td>0%</td></tr></tbody></table>				Partido	Votos	Porcentaje	PP	164	49%	PSOE	123	37%	Otros	45	14%	Votos en blanco	1	0%
Partido	Votos	Porcentaje																		
PP	164	49%																		
PSOE	123	37%																		
Otros	45	14%																		
Votos en blanco	1	0%																		